

MESTO PRIEVIDZA

Námestie slobody č. 14, 971 01 Prievidza

Značka: 2.4.2-09-883-2015

Prievidza 18.03.2015

Vybavuje: Ing. Líšková

VEREJNÁ VYHLÁŠKA

Vyvesené dňa:

Zvesené dňa:

Odtlačok pečiatky a podpis oprávnenej osoby:

Rozhodnutie

Mesto Prievidza, ako príslušný správny orgán podľa § 13 ods. 5 a § 27 ods. 1 zákona SNR č. 369/1990 Zb. o obecnom zriadení, v znení zmien a doplnení, (ďalej iba „stavebný úrad“), príslušný podľa § 117, ods. 1 zákona č. 50/1976 Zb. o územnom plánovaní a stavebnom poriadku v znení neskorších predpisov (ďalej len stavebný zákon) rozhodujúc podľa § 41 v spojení s § 39a stavebného zákona, prerokoval návrh spoločnosti Stredoslovenská vodárenská spoločnosť, a.s., so sídlom Partizánska cesta 5, 974 01 Banská Bystrica, podaný dňa 18. 09. 2014 o vydanie zmeny rozhodnutia o umiestnení stavby „**Sústava na odkanalizovanie a čistenie odpadových vôd v okrese Prievidza**“, zo dňa 01.06. 2007, zn. č.: 2.4.3-05-4432-2007 s účastníkmi konania a dotknutými orgánmi primerane postupom podľa § 35 a § 36 stavebného zákona, posúdil návrh primerane podľa § 37 a § 38 stavebného zákona, zosúladiť stanoviská dotknutých orgánov a podľa výsledkov konania v súlade s § 41 ods.1 stavebného zákona v spojení s § 46 zákona č.71/1967 Zb. o správnom konaní (správny poriadok) v platnom znení

povoľuje

Navrhovateľovi: **Stredoslovenská vodárenská spoločnosť, a.s., Partizánska cesta 5, Banská Bystrica, (ďalej len navrhovateľ)**

zmenu územného rozhodnutia o umiestnení stavby:

„Sústava na odkanalizovanie a čistenie odpadových vôd v okrese Prievidza“

pre líniovú stavbu na parc.č. registra „C“ na pozemkoch (podľa katastra nehnuteľnosti): Veľká Lehôtka, Malá Lehôtka, Hradec, Cigeľ, Sebedražie, Koš, Bojnice, Opatovce nad Nitrou, Kocúrany, Nitrianske Pravno, Malinová, Pravenec, Poluvsie, Nedožery-Brezany, Poruba, Lazany, Kanianka, Jalovec, Ráztočno, Lipník, Chrenovec-Brusno, Malá Čausa, Veľká Čausa.

Zmena územného rozhodnutia sa týka Aglomerácie Nitrianske Pravno, zahŕňa obec Nitrianske Pravno a Aglomerácia Chrenovec-Brusno, zahŕňa obce Chrenovec-Brusno, Jalovec, Ráztočno, Lipník, Veľká Čausa a pozostáva z:

Aglomerácia Nitrianske Pravno:

- premenovanie stôk,
- skrátenie stoky AG-3 (predtým 1BB-5) o 500 m. Po tabuľu označujúcu koniec obce,
- zrušenie čerpacej stanice ČS – 1BA-4 a vybudovanie novej časti stoky AA (cca 380,0m),
- návrh novej ČOV , prípojky vody, prípojky VN, prístupovej cesty, odtoku vyčistenej vody s výustným objektom,
- zrušenie časti stoky (vetva 1B) od novej ČOV smerom k zaústeniu do vetvy 1,
- návrh novej stoky AD v ulici Hviezdoslavova pri bytových domoch,
- návrh novej ČS-Bytové domy, ktorá je navrhnutá z pôvodnej ČOV bytových domov, k tomu je navrhnutý aj nový výtlak (151,8m) a stoka „Bytové domy (114,0m).

Aglomerácia Chrenovec-Brusno:

- v obci Ráztočno výtlačné potrubie vedené v súbehu so STOKOU AA-1 a ďalej smerom do mesta Handlová na ČOV Handlová,
- výtlačné potrubie z koncovej čerpacej stanice vo Veľkej Čause ČS2-VC nie je vedené smerom do Prievidze, ale v súbehu so STOKOU "A" naspäť smerom do obce Chrenovec – Brusno,
- výtlačné potrubie z obce Lipník nie je napojené do armatúrnej šachty ale je napojené do ČS2-VC cez št. cestu a Handlovku. Trasa nie je zmenená.

Ostatné aglomerácie ostávajú v platnosti a nezmenené v zmysle pôvodného právoplatného rozhodnutia o umiestnení stavby zn. č.: 2.4.3-05-4432-2007, zo dňa 01.06.2007.

Zmeny umiestnenia stavby sú vyznačené v situačnom výkrese, vyhotovenom na podklade kópie z katastrálnej mapy, ktorá je prílohou tohto rozhodnutia pre navrhovateľa a stavebný úrad.

Dokumentáciu, podľa ktorej sa stavba umiestňuje, spracovala oprávnená osoba Ing. Jozef Krčmárik, HycoProjekt, a.s., Prešovská 55, Bratislava

Pre zmenu umiestnenia a projektovú prípravu stavby sa určujú tieto podmienky:

1) Požiadavky vyplývajúce zo stanovísk dotknutých orgánov štátnej správy, správcov inžinierskych sietí a účastníkov konania:

a) Okresný úrad Prievidza, odbor starostlivosti o životné prostredie:

- zabezpečiť zhodnotenie resp. zneškodnenie odpadov, ktoré vzniknú počas realizácie stavby, prostredníctvom osôb oprávnených nakladať s odpadmi podľa zákona NR SR č. 223/2001 Z. z. o odpadoch a o zmene a doplnení niektorých zákonov v znení neskorších predpisov,

- rešpektovať zákon č. 442/2002 Z. z. o verejných vodovodoch a verejných kanalizáciách a o zmene a doplnení zákona č. 276/2001 Z. z. o regulácii v sieťových odvetviach v znení neskorších predpisov,
- rešpektovať stavebné povolenie na stavbu Sústava na odkanalizovanie a čistenie odpadových vôd v okrese Prievidza vydané Obvodným úradom životného prostredia v Prievidzi dňa 05.10.2009 pod č. OÚŽP/2009/01305,
- rešpektovať zákon NR SR č. 7/2010 z.z. o ochrane pred povodňami,
- rešpektovať vyjadrenie správcu vodného toku Slovenský vodohospodársky podnik, š.p. OZ Piešťany,
- rešpektovať STN 736005 Priestorová úprava vedení technického vybavenia,
- realizáciou stavby alebo činnosťou nezhoršovať odtokové pomery lokality, neohroziť ani nezhoršiť kvalitu alebo zdravotnú bezchybnosť vôd, nepoškodiť životné prostredie a neohroziť alebo nepoškodiť susedné pozemky,
- požiadať štátnu vodnú správu o zmenu povolenia na vodnú stavbu Sústava na odkanalizovanie a čistenie odpadových vôd v okrese Prievidza podľa § 26 zákona NR SR č. 364/2004 Z.z.,
- žiadosť predložiť k PS s kompletnou dokladovou časťou (v súlade s §58 zákona FZ ČSR č. 50/1976 Zb. o územnom plánovaní a stavebnom poriadku v znení neskorších predpisov – stavebný zákon a § 8,9 vyhlášky MŽP SR č. 453/2000 Z.z., ktorou sa vykonávajú niektoré ustanovenia stavebného zákona v znení neskorších predpisov).

b) Okresné riaditeľstvo Policajného zboru, Okresný dopravný inšpektorát, Prievidza:

- napojenie areálu ČOV požadujeme realizovať z miestnej komunikácie,
- trasa umiestnenia siete bude vedená v maximálnej možnej miere mimo telesa ciest a ich križovanie bude realizované pretlakom, v opačnom prípade požadujeme MK a cesty III. Triedy opraviť výmenou živičného povrchu v šírke min. 1m po oboch stranách výkopu a cesty I. a II. triedy opravou celej šírky poškodeného jazdného pruhu,
- práce realizovať na základe zvláštneho užívania dotknutých komunikácií a pred jeho vydaním bude na ODI predložené na odsúhlasenie prenosné dopravné značenie navrhnuté podľa zákona č. 8/2009 Z.z. o cestnej premávke a o zmene a doplnení niektorých zákonov v zmysle technických podmienok TP 06/2013 na umiestňovanie dočasného dopravného značenia,
- práce požadujeme realizovať (návrh projektu PDZ) v etapách s min. obmedzením plynulosti cestnej premávky,
- vzhľadom na vysokú zaťaženosť komunikácie požadujeme práce na ceste I/64 a II/519 realizovať vo viaczmennej prevádzke z dôvodu min. obmedzením plynulosti cestnej premávky.

c) SPP – Distribúcia, a.s, Prievidza:

- pred realizáciou výkopových alebo stavebných prác ste povinný požiadať spoločnosť SPP- distribúcia, a.s. o presnú identifikáciu- vytýčenie plynárenských zariadení v teréne. Na základe objednávky adresovanej na LCÚ Nové Mesto nN. zabezpečí po vzájomnej dohode, vytýčenie pracovník SPP - distribúcia, a.s., č. t. 032/6265645,
- v záujme predchádzania a poškodzovania plynárenských zariadení SPP- distribúcia, a.s., od 1.4.2011 bezplatne vykonáva prvé vytýčovanie plynárenských

- zariadení pre drobné stavby, ktoré rozsahom nepresiahne 1 hodinu alebo dĺžku 100 m,
- dodržať ochranné a bezpečnostné pásmo o minimálnej vzdialenosti od plynovodu podľa STN 736005, TPP 702 01 a zákona č. 25112012 Z.z.,
 - zemné práce realizované v blízkosti plynovodov a prípojok realizovať ručne min. 1,5 m na každú stranu od plynovodov a prípojok, aby nedošlo k poškodeniu plynárenských zariadení,
 - v prípade poškodenia izolácie, alebo poruchy na našich zariadeniach, ktoré vznikli z titulu Vami vykonávaných prác, budú tieto na základe objednávky, na náklady investora odstránené pracovníkmi SPP-D a.s. LCÚ Nové Mesto n.N. Upozorňujeme, že SPP - distribúcia, a.s. pri všetkých prípadoch poškodenia PZ, ktoré spôsobili obmedzenie dodávky zemného plynu alebo odstávku odberateľov, môže podať podnet na prešetrenie okolností poškodenia PZ na Štátnu energetickú inšpekciu (ŠEI). ŠEI je oprávnená osoba, ktorá porušila povinnosti v ochrannom pásme plynárenského zariadenia uložiť podľa Zákona 251/2012 o energetike a o zmene a doplnení niektorých zákonov, § 91, ods. b) sankciu vo výške 300,- € až 150.000,- €,
 - podrobnejšie informácie o pravidlách práce v blízkosti plynárenských zariadení sú uvedené v TPP (technické pravidlo plyn) 700 02 *"Technické a bezpečnostné podmienky na predchádzanie poškodzovania plynárenských zariadení prevádzkovateľa distribučnej siete subjektmi tretej strany"*, ktoré je voľne dostupné (umožnené bezplatné stiahnutie) na webe SPP - distribúcia, a.s.,
 - pri obnažení, križovaní, pred obsypom a zásypom trasy, žiadame prizvať pracovníka LCÚ Nové Mesto nad Váhom, ku kontrole prác pred zakrytím či nedošlo k poškodeniu plynárenských zariadení distribučnej siete. Kontroly budú zaznamenané do Vášho stavebného denníka,
 - v prípade zakrytia zariadení pred vykonaním kontroly má realizátor stavby povinnosť na požiadanie pracovníka SPP- distribúcia, a.s., na vlastné náklady opätovne odkryť predmetné časti plynovodov a prípojok,
 - v prípade poškodenia izolácie, alebo poruchy na našich zariadeniach, ktoré vznikli z titulu Vami vykonávaných prác, budú tieto práce zrealizované na náklady investora,
 - križovanie a súbeh riešiť podľa ustanovení STN 736005. Pri zistení nedodržania tejto normy nebude z našej strany poskytnuté kladné porealizačné vyjadrenie a SPP - distribúcia a.s. si bude nárokovať od investora prekládku tohto zariadenia na jeho náklady.

d) Krajský pamiatkový úrad Trenčín, pracovisko Prievidza:

- podľa § 38 ods. 1 pamiatkového zákona uhradiť náklady na výskum,
- podľa § 36 ods. 4 pamiatkového zákona zabezpečiť vykonanie archeologického výskumu právnickou osobou oprávnenou vykonávať archeologický výskum, s ktorou v dostatočnom predstihu uzatvorí pred začatím výskumu podľa § 39 ods.3 pamiatkového zákona zmluvu o vykonaní pamiatkového výskumu, o čom písomne upovedomí Krajský pamiatkový úrad Trenčín, pracovisko Prievidza,
- vyčleniť v harmonograme stavby časový priestor pre realizáciu archeologického výskumu,
- realizátorovi výskumu doručiť kópiu rozhodnutia č. KPÚTN 2014/17909-04/83598/SUR a poskytne celkovú situáciu stavby,
- v prípade zistenia nehnuteľných archeologických nálezov ako sú torzá architektúr v priebehu archeologického výskumu alebo iných zemných prác nález ohlásiť

Krajskému pamiatkovému úradu Trenčín, pracovisko Prievidza a každý ďalší postup stavebníka a oprávnenej osoby vykonávajúcej výskum bude konzultovaný s Krajským pamiatkovým úradom Trenčín, pracovisko Prievidza,

- podľa § 39 ods.11 pamiatkového zákona odovzdať bezodplatne jedno vyhotovenie výskumnej dokumentácie spolu so stanoviskom pamiatkového úradu spracovanej oprávnenou osobou podľa § 39 ods. 9 pamiatkového zákona a v zmysle § 7 a § 10 vyhlášky Ministerstva kultúry SR č. 231/2014 Z.z., ktorou sa vykonáva zákon o ochrane pamiatkového fondu správnemu orgánu a archeologickému ústavu,
- lehotu odovzdania výskumnej dokumentácie podľa § 39 ods. 11 pamiatkového zákona určil KPÚ TN, pracovisko Prievidza na 90 dní od skončenia terénnej časti výskumu, v odôvodnenom prípade na základe žiadosti o predĺženie termínu na spracovanie výskumnej dokumentácie určí KPÚ TN, pracovisko Prievidza zmenu odovzdania výskumnej dokumentácie,
- zoznam právnických osôb oprávnených MK SR na vykonávanie archeologického výskumu je k dispozícii na KPÚ TN, pracovisko Prievidza, Pamiatkovom úrade SR, Bratislava a na internetovej adrese www.pamiatky.sk a www.culture.gov.sk.

Podmienky navyiac pre aglomeráciu Chrenovec-Brusno:

- archeologický výskum sa uskutoční v úzkej súčinnosti so stavbou formou sledovania plošného odkvyv plôch, výkopov zemných rýh a ostatných prác, vrátane skrývky ornice, vyhľadávania a zberu archeologických nálezov, následne plošnou sondážou v mieste nálezov a odborným zdokumentovaním ich nálezovej situácie,
- v mieste nálezov budú ďalšie zemné práce pokračovať ručne metódami archeologického výskumu podľa pokynov oprávnenej osoby na vykonávanie archeologických výskumov,
- archeologický nález je vlastníctvom SR. Správcu nálezu, prevod vlastníctva a správy archeologických nálezov stanovuje § 40 ods. 6, 8, a 9 pamiatkového zákona.

d) Slovak Telecom, a.s.:

- pred začatím zemných prác vytýčenie a vyznačenie polohy zariadení priamo na povrchu terénu,
- preukázateľné oboznámenie zamestnancov, ktorí budú vykonávať zemné práce s vytýčenou a vyznačenou polohou tohto zariadenia a tiež s podmienkami, ktoré boli na jeho ochranu stanovené,
- upozornenie zamestnancov vykonávajúcich zemné práce na možnú polohovú odchýlku $\pm 30\text{cm}$ skutočného uloženia zariadenia od vyznačenej polohy na povrchu terénu,
- upozornenie zamestnancov, aby pri prácach v miestach výskytu vedení a zariadení pracovali s najväčšou opatrnosťou a bezpodmienečne nepoužívali nevhodné náradie (hlíbiace stroje) vo vzdialenosti 1,5 m na každú stranu od vyznačenej polohy zariadenia, aby boli odkryté zariadenia riadne a zabezpečené proti akémukoľvek ohrozeniu a poškodeniu,
- zhutnenie zeminy pod káblami pred jeho zakrytím,
- bezodkladné oznámenie každého poškodenia zariadenia na tel: 12129,
- overenie výškového uloženia zariadenia ručnými sondami (z dôvodu, že nezodpovedáme za zmeny priestorového uloženia zariadenia vykonané bez nášho vedomia),
-

- v prípade požiadavky napojenia lokality resp. objektu na VSST (verejná sieť ST) je potrebné si podať žiadosť o určenie bodu napojenia na www.telekom.sk,
- v prípade premiestnenia telekomunikačného vedenia je potrebné vypracovať projektovú dokumentáciu, žiadosť o vyjadrenie k projektovej dokumentácii je potrebné podať osobitne,
- podmienky ochrany TKZ budú doplnené pri vytyčení, ktoré požadujeme objednať na tel. 0903 590 377 u pracovníka Petra Blahu,
- v prípade, že počas výstavby je potrebné zvýšiť alebo znížiť krytie tel káblov je toto možné vykonať len so súhlasom správcu siete.

f) Slovenská správa ciest, IVSC Žilina:

- predložiť projekt dopravného napojenia ČOV navrhovaného v km 152,720 št. cesty I/64 vľavo, ktorý bude obsahovať priečny rez št. cestou I/64 v mieste napojenia. Uviesť kategóriu navrhovanej komunikácie, polomery napojenia a spôsob napojenia s uvedením konštrukčných vrstiev,
- trasu kanalizácie navrhovanú vo vozovke št.cesty I/64 požadujeme realizovať v strede jazdného pruhu. Kanalizačné poklopy požadujeme z dôvodu hluku a poškodzovania umiestňovať mimo prirodzenú jazdnú stopu vozidiel a zabezpečiť tak, aby netvorili prekážku na cestnom telese. Poklop musí byť ťažký liatinový a zabezpečený proti poklesu a odcudzeniu. Požadujeme uviesť únosnosť kanalizačných poklopov,
- v rámci výstavby hlavnej trasy budú zrealizované všetky domové prípojky k jestvujúcej plánovanej budúcej zástavbe za hranicu cestného telesa,
- položiť pozdĺžny profil hlavnej vetvy kanalizácie so zákótovaním hĺbok a zakreslením prípojok k objektom,
- v úsekoch kde sú vybudované chodníky pre peších, požadujeme rešpektovať výšku obrubníkov a existujúci odvodňovací systém. Chodníky zakresliť do DSP. V prípade potreby chodníkové obrubníky a uličné vpusty výškovo upraviť,
- nepovoľujeme akékoľvek umiestnenie kanalizácie na mostné objekty a priepusty. V prípade potreby umiestnenia potrubia v súbehu s objektmi žiadame rešpektovať min. vzdialenosť 5m od pôdorysného priemetu objektu. Požadujeme predložiť riešenie dotyku trasy kanalizácie s MO 64-079,
- v prípade nutnosti križovania kanalizačného potrubia s cestným priepustom je potrebné prechod realizovať podkopením cestného priepustu. Predložiť riešenie dotyku s MO 64-080 v stupni DSP,
- križovanie štátnej cesty I/64 vrátane domových prípojok požadujeme realizovať technológiou pretláčania kolmo na os vozovky min. 1,2m pod úrovňou nivelety vozovky. Postupne uložiť do chráničky s presahom min. 1m za vonkajšiu hranu cestného telesa. Do DSP doplniť priečne rezy št. cestou I/64 vo všetkých miestach križovania prípojkami,
- štartovacie jamy zriadiť mimo cestné teleso min. 1m od cestného telesa, t.j. od päty svahu, resp. vonkajšej reany priekopy,
- v stupni DSP žiadame predložiť POV, odsúhlasený príslušným odborom dopravnej polície. Maximálna pracovná dĺžka úseku bude 100m. Ďalší úsek je možné začať až po dočasnej úprave daného úseku,
- pri pozdĺžnych prekopoch pred hĺbením ryhy treba živičnú vrstvu vozovky zarezať na celú konštrukčnú hrúbku. Všetku vykopanú zeminu požadujeme odvážať na určenú skládku (mimo vozovky). Konečná úprava vozovky bude zrealizovaná cca 6 mesiacov po dočasných spätných úpravách a podľa klimatických podmienok a úrovne sadnutia dočasnej úpravy ryhy,
- po uložení potrubia požadujeme ryhu zasypať štrkodrvou (nie spoužitím dolomitických materiálov) po vrstvách s dôsledným zhutnením tak, aby bola zabezpečená únosnosť,

- materiál získaný výkopovými prácami nesmie byť ukladaný na teleso cesty a nie je možné tento materiál použiť na zásyp ryhy,
- na zhutnený podklad požadujeme realizovať konštrukčnú skladbu spätnej úpravy ryhy, tak ako je uvedené v stanovisku č. 2202/2014/6470/18304 zo dňa 18.6.2014,
- pred zakrytím každej zabudovanej vrstvy požadujeme vykonať výrobo-kontrolnú skúšku a k realizácii prizvať zástupcu majetkového správcu cesty. Žiadame predložiť názov akreditovaného laboratória, ktoré bude vykonávať skúšky zhutnenia pri spätnej úprave po zásahu do cesty I. triedy,
- pri všetkých stavebných úpravách pri ktorých dôjde k zásahu do vozovky štátnej cesty I/64, požadujeme napojenie na existujúcu vozovku realizovať preplatovaním na šírku 0,5m so zarezaním krytu vozovky a so zabudovaním sklovláknitej geomreže,
- v dotknutom úseku štátnej cesty I/64 pri akomkoľvek zásahu do vozovky požadujeme konečnú spätnú úpravu na celú šírku komunikácie po cca 6 mesiacoch.

g) Okresný úrad Prievidza, Odbor cestnej dopravy a pozemných komunikácií:

- križovanie kanalizačnej siete s cestami II/519, III/518022, III/518023, III/518024, III/518026 realizovať pretláčaním,
- stavebník požiada včas pred zahájením realizačných prác o povolenie na zvláštne užívanie ciest II/519, III/518022, III/518023, III/518024, III/518026, III/050266, III/050070, III/050071 a určenie použitia prenosných dopravných značiek a zariadení na týchto komunikáciách a povolenie na čiastočnú uzávierku.

h) Správa ciest Trenčianskeho samosprávneho kraja, Trenčín:

- pri umiestňovaní trasy vedenia v cestnej komunikácii II. a III. tr. deklarovať stiesnené pomery, rešpektovať priestorové usporiadanie inžinierskych sietí podľa STN 736005,
- vedenie trasy kanalizácie vo vozovke cestnej komunikácie II. a III. tr. Požadujeme umiestniť v strede jazdného pruhu, t.j. mimo prirodzenú jazdnú stopu vozidiel,
- navrhované vedenie trasy kanalizácie v cestnom pozemku II. a III. tr. umiestniť mimo telesa cesty (t.j. bez zásahu do existujúceho odvodňovacieho zariadenia – za hranu priekopy, za hranu päty násypu, svahu)
- SC TSK nepovoľuje umiestniť vedenie kanalizácie na objektoch cestných komunikácií II. a III. tr. – mosty, priepusty, stavebno-technické vedenie umiestniť samostatne za hranu objektu min. s odstupom 3,5m od vonkajšej hrany konštrukcie navrhovanej stavby,
- križovanie cestnej komunikácie II. a III. tr. Požadujeme realizovať pretláčaním pod cestnou komunikáciou, trasu vedenia križujúcu cestu II. a III. tr. umiestniť kolmo na os vozovky (vrátane navrhovaných a predpokladaných prípojok),
- presné umiestnenie, vytýčenie trasy kanalizácie vrátane umiestnenia kanalizačných šácht odsúhlasiť pred zahájením prác so zodpovedným zástupcom správcu komunikácie (protokolárne zaznamenať),
- v ďalšom stupni PD odsúhlasiť max. pracovnú dĺžku úseku, t.j. POV vzhľadom na dĺžku prekopávky cestnej komunikácie a dočasnú úpravu úseku,
- pozdĺžne prekopávky pre uloženie potrubia v komunikácii opraviť technológiou rekonštrukcie vozovky s konečnou úpravou obrusného krytu v rozsahu celého profilu cestnej komunikácie vrátane obnovy vodorovného dopravného značenia,
- výkopový a stavebný materiál neuskladňovať na cestnej komunikácii,
- materiál získaný výkopovými prácami nesmie byť spätne použitý na zásyp výkopu, výkop požadujeme zasypať štrkodrvou po vrstvách s dôsledným zhutnením po

- vrstvách tak, aby bola zabezpečená únosnosť cestnej komunikácie pre príslušnú triedu,
- pri pozdĺžnych prekopoch pred hĺbením ryhy treba živičnú vrstvu vozovky zarezať na celú konštrukčnú hrúbku. Konečná úprava vozovky bude zrealizovaná cca po 6 mesiacov po dočasných spätných úpravách a podľa klimatických podmienok a úrovne sadnutia dočasnej úpravy ryhy,
 - dočasná úprava krytu vozovky musí byť zrealizovaná do zahájenia zimnej údržby, t.j. k 1.11.
 - realizačné práce nesmú byť vykonávané v období zimnej údržby,
 - kanalizačné poklopy musia byť liatinové so zaťažením pre príslušnú triedu komunikácie a zabezpečené proti odcudzeniu,
 - rešpektovať existujúci systém odvodnenia komunikácie,
 - v úseku s vybudovanými chodníkmi rešpektovať výšku obrubníkov,
 - vzhľadom, že umiestňovaná stavba je súčasťou cestných pozemkov v správe SC TSK, stavebník resp. investor a následne prevádzkovateľ si nebude nárokovať na škody spôsobené údržbou,
 - užívaním cestnej komunikácie. Investičné zámery vlastníka cestných komunikácií II. a III. tr., resp. správcu komunikácií sa nebudú považovať za „vyvolané investičné zámery smerujúce k ochrane predmetnej stavby, t.j. stavebník (investor) prevádzkovateľ zabezpečí akúkoľvek ochranu navrhovanej stavby na vlastné náklady v termíne určenom po prerokovaní so správcom komunikácie,
 - rešpektovať podmienky Trenčianskeho samosprávneho kraja ako vlastníka cestných komunikácií II. a III. tr.,
 - zmenu projektu stavby prerokovať s SC TSK,
 - predložiť SC TSK na posúdenie dokumentáciu pre účel vydania stavebného povolenia so zapracovaním stavebno-technického riešenia dočasnej a koncovej úpravy cestnej komunikácie,
 - SC TSK si následne vyhradzuje právo svoje stanovisko zmeniť a doplniť v záujme dodržania bezpečnosti cestnej premávky, podmienok správy a údržby o požiadavky s ohľadom na skutočnosti, ktoré neboli súčasťou projektovej dokumentácie.

i) Slovenský vodohospodársky podnik, š.p. Piešťany:

- pri súbahu kanalizačných potrubí a umiestňovaní jednotlivých objektov kanalizácie a štartovacích jám pri pretláčaní dodržať ochranné pásma vodných tokov. Ochranné pásmo vodohospodársky významných tokov Tužina a Nitra činí min. 6m od brehových čiar, OP drobných tokov min. 4m od brehových čiar. V prípade nutnosti zníženia šírky ochranných pásiem z dôvodu stiesnených pomerov v zastavanom území je nutné uloženie potrubia v OP osobitne odsúhlasiť,
- križovanie tokov je navrhované prekopením koryta, resp. pretláčaním s min. hĺbkou krytia chráničky 0,5m. S navrhovanou hĺbkou krytia chráničky nesúhlasíme. Pri križovaní tokov uprednosťť bezvýkopové technológie s min. hĺbkou uloženia potrubia pod dnom toku 1,2m, potrubie je nutné uložiť do chráničky po celej dĺžke križovania aj v jeho ochrannom pásme,
- Ochranné pásmo vodohospodársky významného toku Handlovka činí min. 6m od brehových čiar, OP drobných vodných tokov min. 4m od brehových čiar, V prípade nutnosti zníženia šírky ochranných pásiem z dôvodu stiesnených pomerov v zastavanom území je nutné uloženie potrubia v OP osobitne odsúhlasiť,
- križovanie tokov je navrhované prekopením koryta, resp. pretláčaním s min. hĺbkou krytia chráničky 1,5m pri toku Handlovka a 1,0m pri drobných vodných

tokoch. Pri križovaní tokov uprednosťť bezvýkopové technológie s min. hĺbkou uloženia potrubia pod dnom toku 1,2m, potrubie je nutné uložiť do chráničky po celej dĺžke križovania aj v jeho ochrannom pásme,

- pri križovaní neupravených tokov prekopením koryta dodržať hĺbku min. 1,2m, pri tokoch s opevneným dnom min. 0,8m. Potrubie zabezpečiť záhozom z lomového kameňa na dĺžke min. 1m obojstranne. V prípade nutnosti zníženia hĺbky krytia križovanie osobitne predložiť na odsúhlasenie. Šachty pri križovaní tokov umiestniť mimo ochranného pásma tokov,
- s križovaním koryta ponad vodný tok súhlasíme iba v miestach premostenia, resp. musí byť preukázané splnenie podmienky prevedenia prietoku $Q_{100+50cm}$ bezpečnostná výška. S križovaním tokov nadchodom bez preukázania splnenia uvedenej podmienky nesúhlasíme,
- na realizáciu prác v koryte toku pri rozkopaní koryta vypracovať povodňový plán zabezpečovacích prác a predložiť ho na schválenie,
- začiatok prác v korytách vodných tokov oznámiť na Správu povodia hornej Nitry Topoľčany, úseková kancelária Nováky, tel. 046/5461209, počas prác sa riadiť pokynmi úsekového technika. K realizácii križovania spísať záznam o priebehu prác v stavebnom denníku. Narušený terén na pobreží vodných tokov zarovnať, zhutniť, zhutniť a dopestovať trávny kryt. Miesta križovania tokov označiť značením podľa pokynov úsekového technika,
- výustný objekt založiť na dnovú pätku, svahy stabilizovať opevnením. VO nesmie zasahovať do prietočného profilu. Spravovanie výustného objektu bude prevádzkovateľ realizovať v zmysle ustanovení § 47 ods. 3 a §53 vodného zákona č. 364/2004 Z. z. v znení neskorších predpisov. Správca toku nezodpovedá za škody spôsobené účinkami vôd, splavenín a ľadu ako i vzniknuté pri mimoriadnych udalostiach podľa § 49 ods. 5 uvedeného zákona.

j) Ostatné podmienky:

- nakoľko C-KN parc. č. 2460, kultúra orná pôda a C-KN parc. č. 2559, kultúra orná pôda sú v tesnom susedstve s trasou vybudovania splaškovej kanalizácie , pri akomkoľvek zásahu prác, ktoré by sa dotýkali uvedených parciel je potrebné vopred informovať Agroprodukt Slovakia, a.s, Potočná 66, Handlová,

Ostané podmienky pre umiestnenie a projektovú prípravu stavby „Sústava na odkanalizovanie a čistenie odpadových vôd v okrese Prievidza“ uvedené v rozhodnutí č. 2.4.3-05-4433-2007 zo dňa 01.06.2007 zostávajú nezmenené.

Rozhodnutie o námietkach účastníkov konania:

K prerokovávanej zmene územného rozhodnutia neboli zo strany účastníkov konania uplatnené žiadne námietky ani pripomienky.

Toto rozhodnutie platí v zmysle § 40 odst. 1 stavebného zákona 3 roky odo dňa, kedy nadobudlo právoplatnosť, ne stráca však platnosť, pokiaľ bude v tejto lehote podaná žiadosť o vydanie stavebného povolenia.

Územné rozhodnutie je záväzné aj pre právnych nástupcov jeho navrhovateľa a ostatných účastníkov územného konania.

Odôvodnenie:

Navrhovateľ Stredoslovenská vodárenská spoločnosť, a.s., so sídlom Partizánska cesta 5, 974 01 Banská Bystrica podal dňa 18.09.2014 na tunajšom úrade návrh na vydanie zmeny rozhodnutia o umiestnení stavby „Sústava na odkanalizovanie a čistenie odpadových vôd v okrese Prievidza“, zo dňa 01. 06. 2007, zn. č.: 2.4.3-05-4432-2007.

Zmena územného rozhodnutia sa týka Aglomerácie Nitrianske Pravno, zahŕňa obec Nitrianske Pravno a Aglomerácia Chrenovec-Brusno, zahŕňa obce Chrenovec-Brusno, Jalovec, Ráztočno, Lipník, Veľká Čausa.

Dňom podania bolo začaté územné konanie.

Mesto Prievidza ako príslušný stavebný úrad podľa § 117 ods. 1 zákona č. 50/1976 Zb. o územnom plánovaní a stavebnom poriadku (stavebný zákon) v znení neskorších predpisov (ďalej len „stavebný zákon“), vykonávajúci prenesený výkon štátnej správy podľa § 5 písm. a) zákona č. 608/2003 Z. z. o štátnej správe pre územné plánovanie, stavebný poriadok a bývanie a o zmene a doplnení zákona č. 50/1976 Zb. o územnom plánovaní a stavebnom poriadku (stavebný zákon) v znení neskorších predpisov, v súlade s ust. § 36, ods. 1 a § 41 ods. 1 stavebného zákona oznámilo začatie územného konania o zmene územného rozhodnutia dotknutým orgánom a známym účastníkom konania a súčasne nariadilo k prerokovaniu návrhu ústne pojednávanie spojené s miestnym zisťovaním na 27.11.2014.

Na územnom konaní o zmene územného rozhodnutia o umiestnení stavby bol navrhovateľ vyzvaný, aby zapracoval do projektu Aglomerácie Chrenovec-Brusno novú IBV v obci Lipník, pripravované zámery na revitalizácie obci: Veľká Čausa, Chrenovec-Brusno, Jalovec, Ráztočno a doplnil stanoviská od dotknutých orgánov a spoločnosti Agroprodukt Slovakia, a.s.

Dňom 08.01.2015 navrhovateľ doplnil návrh o požadované podklady.

Mesto Prievidza ako príslušný stavebný úrad podľa § 117 ods. 1 stavebného zákona vykonávajúci prenesený výkon štátnej správy podľa § 5 písm. a) zákona č. 608/2003 Z. z. o štátnej správe pre územné plánovanie, stavebný poriadok a bývanie a o zmene a doplnení stavebného zákona, v súlade s ust. § 36, ods. 1 a § 41 ods. 1 stavebného zákona oznámilo doplňujúce územné konania o zmene územného rozhodnutia dotknutým orgánom a známym účastníkom konania a súčasne nariadilo k prerokovaniu návrhu ústne pojednávanie spojené s miestnym zisťovaním na deň 13. 02. 2015.

Na ústnom pojednávaní bol prerokovaný rozsah zmeny umiestnenia stavby ako aj vecný obsah písomných stanovísk účastníkov konania a dotknutých orgánov.

Tunajší stavebný úrad posudzoval predložený návrh na zmenu časti územného rozhodnutia predmetnej stavby podľa § 37 stavebného zákona v spojení s ust. § 3 vyhlášky č. 453/2000 Z. z. a podľa vyhlášky č. 532/2002 Z. z. a zistil, že navrhované umiestnenie zodpovedá hľadiskám starostlivosti o životné prostredie a vyhovuje všeobecným technickým požiadavkám na výstavbu. V konaní bolo posúdené, že dokumentácia pre územné konanie zmeny stavby je spracovaná oprávnenou osobou v zmysle ust. § 45 ods. 2 písm. b) stavebného zákona. Navrhovaná zmena umiestnenia stavby spĺňa požiadavky urbanistické, hygienické, životného prostredia a požiarnej bezpečnosti. Vyjadrenia dotknutých orgánov

a organizácií k navrhovanej zmene územného rozhodnutia stavby nie sú záporné ani protichodné.

Svoje stanoviská k návrhu na zmenu umiestnenia stavby oznámili tieto dotknuté orgány, správcovia inžinierskych sietí a účastníci konania: Okresný úrad Prievidza, Odbor starostlivosti o životné prostredie, odbor cestnej dopravy a pozemných komunikácií, Krajský pamiatkový úrad Trenčín, pracovisko Prievidza, SPP-D, a.s. Prievidza, Slovak Telecom, a.s. Bratislava, Slovenský vodohospodársky podnik, š.p., OR PZ ODI Prievidza, Slovenská správa ciest IVSC Žilina, SC TSK Trenčín, Regionálny úrad verejného zdravotníctva Prievidza, Obvodný banský úrad v Prievidzi, OR HaZZ v Prievidzi, Slovenská elektrizačná prenosová sústava, a.s. Bratislava, Agroprodukt Slovakia, a.s. Handlova a ďalšie. Ich stanoviská boli skoorinované a zahrnuté do podmienok tohto rozhodnutia.

Na základe uskutočneného prerokovania a vyhodnotenia podkladov konania v zmysle ust. § 37 a ust. § 38 stavebného zákona stavebný úrad posúdil, že predložený návrh zmeny územného rozhodnutia zodpovedá hľadiskám starostlivosti o životné prostredie, resp. týmto hľadiskám neodporuje ani životné prostredie neohrozuje. Rozhodnutím o zmene územného rozhodnutia o umiestnení predmetnej stavby nedôjde k ohrozeniu záujmov spoločnosti ani k neprimeranému obmedzeniu prípadne ohrozeniu práv a právom chránených záujmov účastníkov územného konania.

Prihliadnuc k uvedenému tunajší stavebný úrad rozhodol vyhovieť predloženému návrhu vo veci vydania rozhodnutia na zmenu územného rozhodnutia tak, ako je to uvedené vo výrokovej časti tohto rozhodnutia.


Navrhovateľ zaplatil správny poplatok v zmysle zákona č. 145/1995 Z. z. o správnych poplatkoch v znení neskorších predpisov vo výške **100 €**.

Stavebný úrad potvrdí právoplatnosť a vykonateľnosť rozhodnutia odtlačkom pečiatky. Odvolanie má odkladný účinok na právoplatnosť a vykonateľnosť rozhodnutia.

Poučenie:

Proti tomuto rozhodnutiu môžu účastníci konania podať odvolanie podľa § 54 zákona č. 71/1967 Zb. o správnom konaní v znení neskorších právnych predpisov v lehote 15 dní odo dňa doručenia tohto rozhodnutia podaním na mesto Prievidza, Mestský úrad, Námestie slobody 14, 971 01 Prievidza. Toto rozhodnutie možno preskúmať súdom podľa § 247 zákona č. 99/1963 Zb. Občianskeho súdneho poriadku, v znení neskorších predpisov iba po vyčerpaní riadnych opravných prostriedkov.




JUDr. Katarína Macháčková
primátorka mesta
zastúpená zamestnancom
Mgr. Editou Mrázovou

na základe poverenia č. 1.2-325-2012/74843

Prílohy pre navrhovateľa a stavebný úrad:

- situačný výkres podľa mapy katastra nehnuteľností so zakreslením umiestnenia stavby

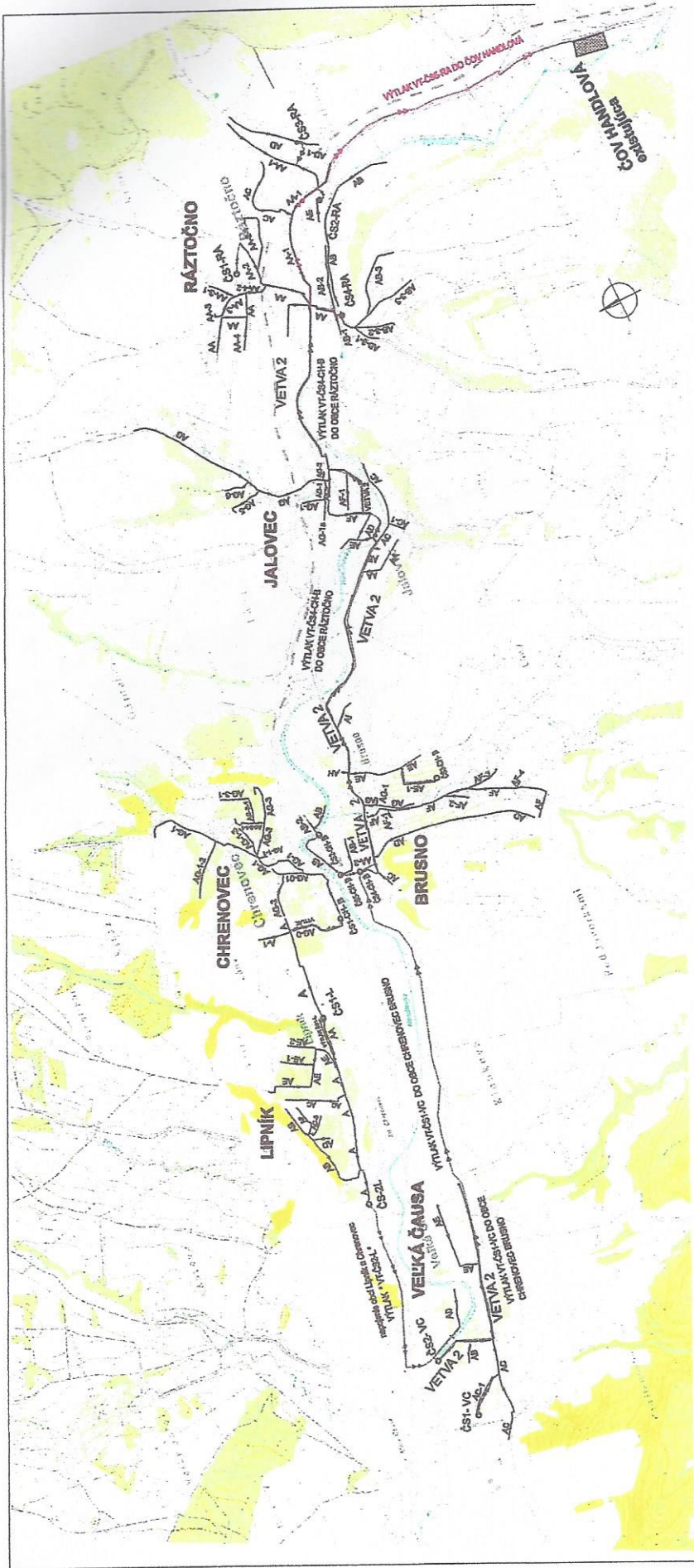
Rozhodnutie sa doručí:

1. Stredoslovenská vodárenská spoločnosť, a.s., Partizánska cesta 5, Banská Bystrica
2. Hycoprojekt, a.s., Prešovská 55, 821 02 Bratislava
3. Mesto Prievidza zastúpené primátorkou mesta
4. Obec Nitrianske Pravno
5. Obec Chrenovec – Brusno
6. Obec Jalovec
7. Obec Ráztočno
8. Obec Veľká Čausa
9. Obec Cigeľ
10. Obec Sebedražie
11. Obec Koš
12. Mesto Bojnice
13. Obec Opatovce n/Nitrou
14. Obec Kocúrany
15. Obec Malinová
16. Obec Pravenec
17. Obec Poluvsie
18. Obec Nedožery – Brezany
19. Obec Poruba
20. Obec Lazany
21. Obec Kanianka
22. Obec Malá Čausa
23. SPF, Búdková 36, Bratislava
24. Železnice SR
25. SVP, š.p. Banská Štiavnica
26. SVP, š.p. Piešťany
27. StVPS, a.s., Partizánska cesta 5, Banská Bystrica
28. OÚ PD, Odbor starostlivosti o ŽP- OH, ŠVS, OPaK, lesný úrad, CD a PK
29. Letecký úrad SR, Bratislava
30. Obvodný bankský úrad Prievidza
31. Agroprodukt Slovakia, a.s. Handlová
32. Trenčiansky samosprávny kraj
33. Úrad pre reguláciu ŽD, Bratislava
34. SSE, a.s. Žilina
35. SPP, a.s. Bratislava
36. Orange Slovensko, a.s.
37. Slovak telecom, a.s.
38. RUVZ v Prievidzi
39. ORHaZZ Prievidza
40. Krajský pamiatkový úrad Trenčín
41. OR PZ - ODI

42. Verejnou vyhláškou o umiestnení líniovej stavby, ostatným vlastníkom susedných pozemkov a susedných stavieb. Verejná vyhláška bude vyvesená 15 dní spôsobom v mieste obvyklým. Posledný deň tejto lehoty je dňom doručenia.

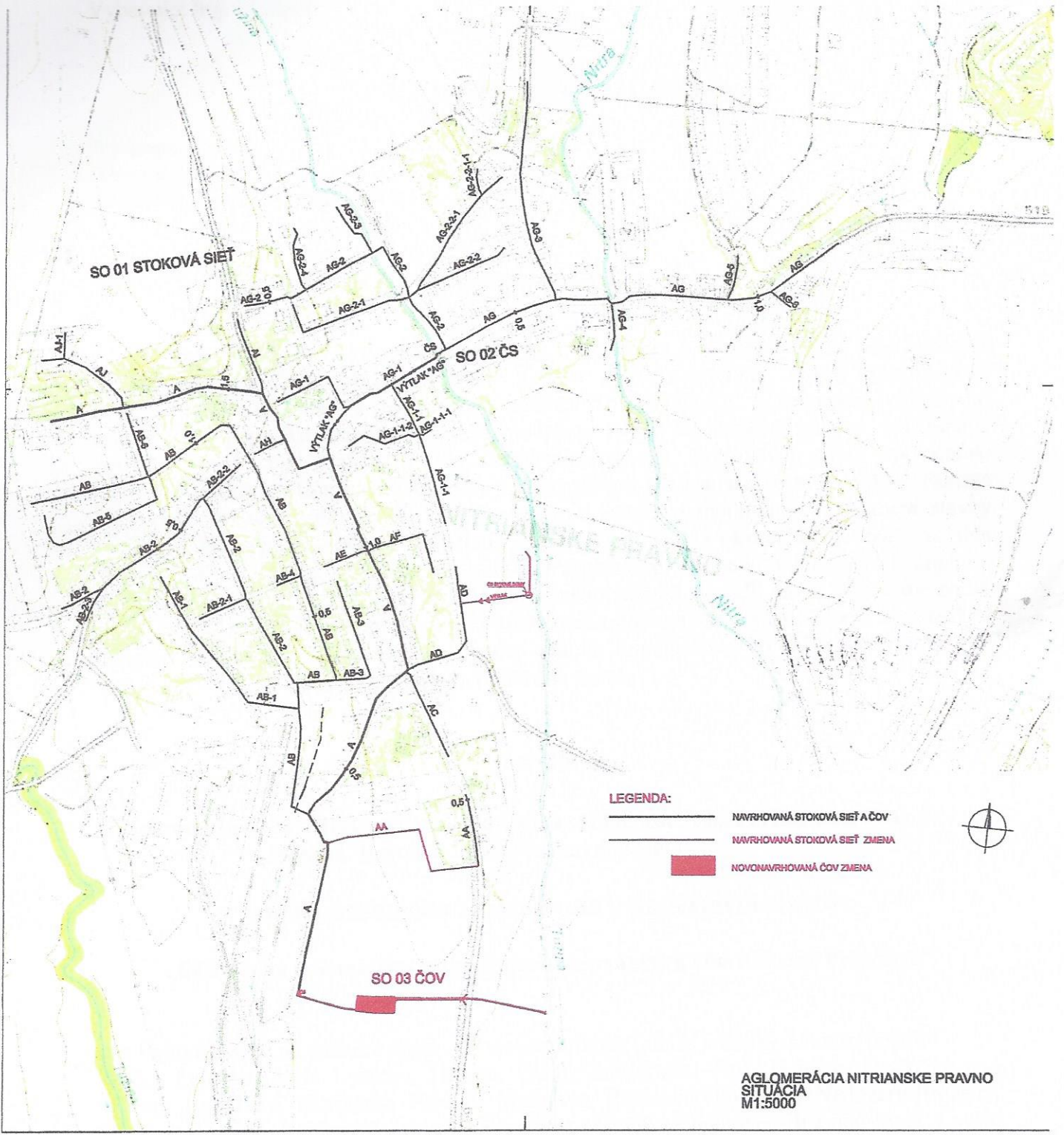
43. a/a

Toto rozhodnutie musí byť vyvesené na úradnej tabuli po dobu 15 dní na mieste obvyklom. Posledný deň tejto lehoty je dňom doručenia.



LEGENDA:
 - - - - - MAPKOVANÁ STROJNÁ SÍŤ PŘÍKONNÝCH PŘÍKONNÝCH
 ZUBNÝCH KANALIZACÍ
 - - - - - ČERPAČE BRANICE A VÝTLAČE POTRUBIA

AGLOMERÁCIA CHRENOVEC-BRUSNO
SITUÁCIA
M 1:8 500



SO 01 STOKOVÁ SIET

SO 02 ČS

SO 03 ČOV

LEGENDA:

- NAVRHOVANÁ STOKOVÁ SIET A ČOV
- - - NAVRHOVANÁ STOKOVÁ SIET ZMENA
- NOVONAVRHOVANÁ ČOV ZMENA



AGLOMERÁCIA NITRIANSKE PRAVNO
SITUÁCIA
M1:5000